



Ortsmuseum Untersiggenthal

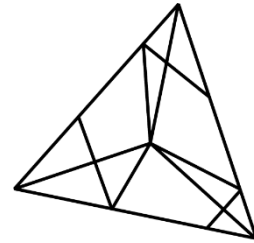


Untersiggenthal

Ausstellung «Mit dem Velo unterwegs»



9: Reusstal - Hasenbergturm - Limmattal



Öffnungszeiten Hasenbergturm:

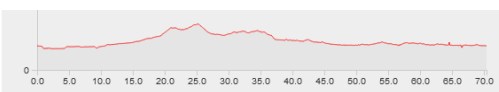
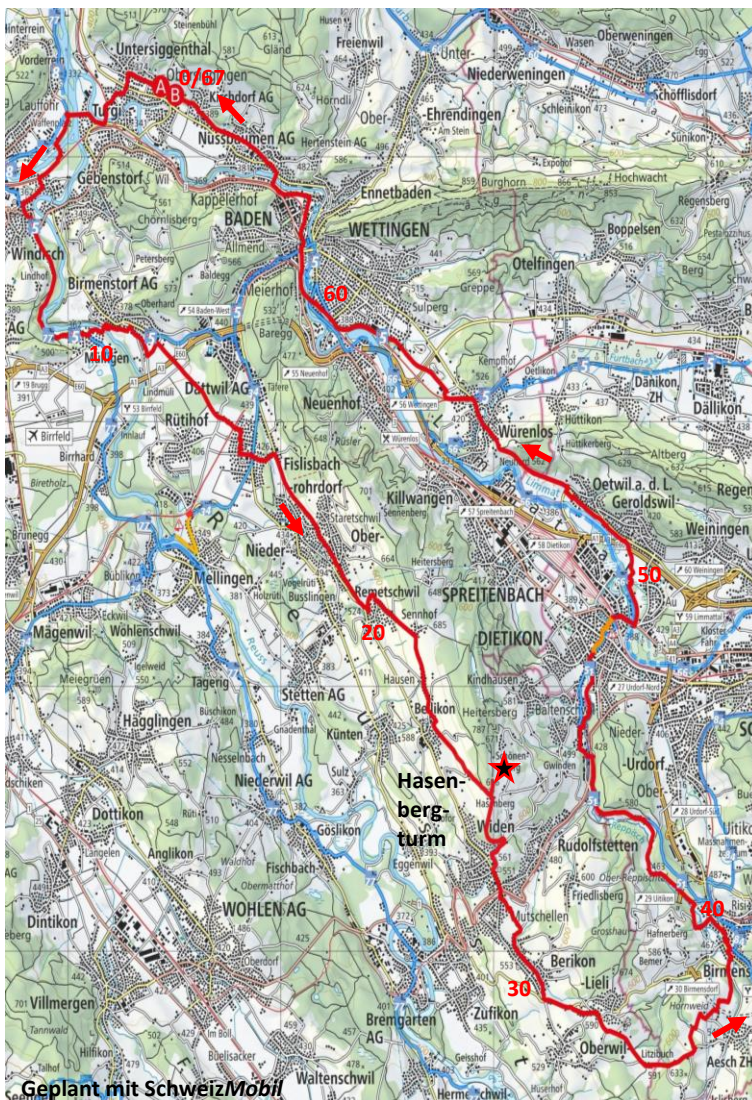
April – Oktober 6.00 bis 21.00 Uhr
November – März 8.00 bis 18.00 Uhr

Eintrittspreis: Gratis

Routenbeschreibung:

Nach dem Start führt die Route über die **Steig** nach **Turgi** und die **Vogelsangbrücke** sowie über den **Aaresteg** bei der **ARA Wasserschloss**. Danach folgen **Windisch**, **Mülligen** und nach der **Reussbrücke** der Aufstieg nach **Birmenstorf**. Die Route führt auf der kantonalen Veloroute übers Feld nach **Fislisbach**, **Oberrohrdorf** und **Remetschwil**. Durch den oberen Dorfteil gelangt man zu den Weilern **Sennhof** und **Hausen** sowie oberhalb **Bellikon** zum **Neuhof** und auf den **Hasenberg**. Hier wartet nach ca. 25 km der Aufstieg auf den neuen **Hasenbergturm** mit seinen 210 Stufen und einer Höhe von 36 m. Er bietet einen **Ausblick von der Ostschweiz, über die Innerschweiz bis in die Berner Alpen**.

Danach geniesst man die Abfahrt nach **Widen** und fährt weiter nach **Berikon** und **Lieli**. Kurz vor der Grenze zum Kanton Zürich trifft man auf den Weiler **Litzibuch** und gelangt dann nach **Birmensdorf ZH**. Über die **Wochenenden** fährt man der **Reppisch** entlang durch das Gebiet des **Waffenplatzes Reppischtal**. Unter der Woche benutzt man die **Route Säuliamt-Schwyz 51** von **SchweizMobil**. Ab **Baltenschwil** kann entlang der **Reppisch** nach **Dietikon** gefahren werden. Nach der Unterquerung der Bahnlinien im **Bahnhofgebiet Dietikon** fährt man über die **Limmat** und zweigt sofort nach rechts ab, unterquert die soeben passierte **Limmatbrücke** und gelangt an den **Limmatuferweg**. Nach der **Tennisanlage** folgt in **Geroldswil** die Unterquerung der Autobahn. Durch Quartierstrassen fährt man nach **Oetwil an der Limmat**. Auf dem neuen Radweg folgt **Würenlos** bevor man nach der **Barriere** beim **Bahnhof** auf die **Mittellandroute 5** von **SchweizMobil** trifft. Auf dieser fährt man bis **Wettingen**. Entlang dem Bahnhof und über die **Eisenbahnbrücke** folgen **Baden** und anschliessend **Nussbaumen** und **Untersiggenthal**.



Tourlänge: ca. 67 km
Höhenmeter: ca. 1'030 m
Reine Fahrzeit: ca. 4 ½ bis 5 ½ Std.

QR-Code zur Route auf SchweizMobil

